

4

## RUTA Barranco Laroles

DISTANCIA

52,99 km.

DIFICULTAD



DIFÍCIL



TIPO DE RUTA  
Circular

DESNIVEL ACUMULADO (+)  
▲ 1543 m.

TIEMPO ESTIMADO  
4 h. 30 m.

TERRENO  
Asfalto

6,5 km. 12%

CICLABILIDAD  
100%

Pista

42,14 km. 80%

NIVEL FÍSICO  
Medio Alto

Sendero

4,26 km. 8%

NIVEL TÉCNICO  
Medio

PUNTO DE INICIO

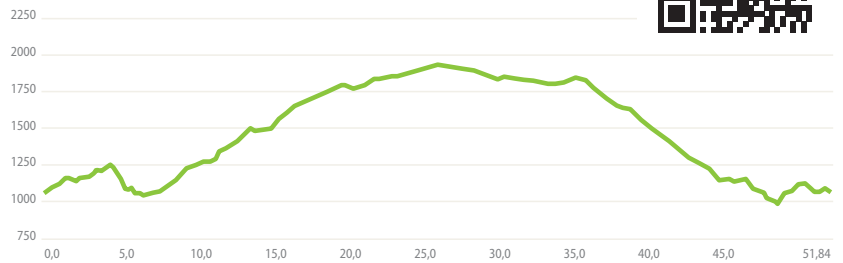
Mairena

POBLACIONES

Mairena, Júbar, Laroles, Nechite.

LUGARES DE INTERÉS

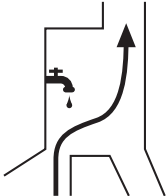
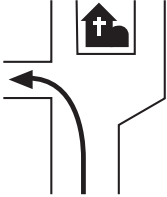



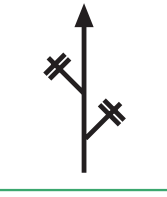
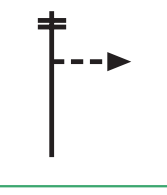



Barranco Río Laroles, Barranco Río Bayárcal,  
Área Recreativa Río Laroles, Barranco Río Nechite.

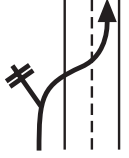
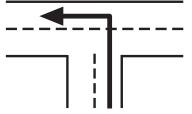
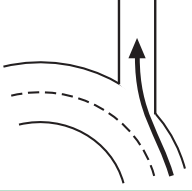
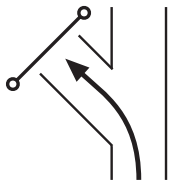
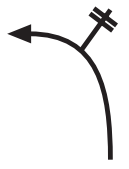
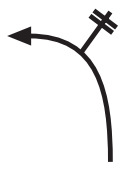


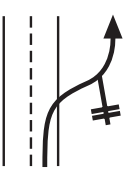



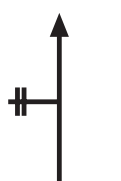
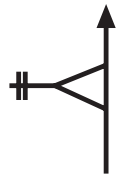
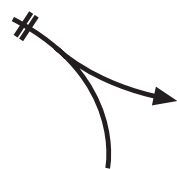


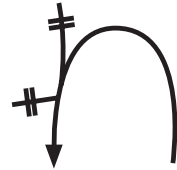

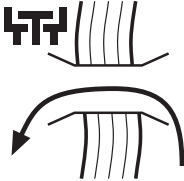


**DESCRIPCIÓN** Partimos desde el punto de recepción para atravesar las callejuelas de Mairena y llegar enseguida a Júbar por sendero, desde aquí la ruta se dirige hacia el barranco del río Laroles, primero por una cómoda pista y posteriormente por un bello sendero hasta las cercanías de Laroles. Desde esta, afrontaremos un tramo de asfalto en la carretera del puerto de la Ragua, que abandonaremos para adentrarnos en el barranco del río Bayárcal, desde donde subiremos ya por pista de tierra hacia el paraje de Las Bocas del Aire de nuevo en la vertical de Laroles. Posteriormente toma orientación norte para alcanzar la pista de la "cota 2000", la cual seguiremos hasta el paraje del Peñón de la Loma, desde donde baja de nuevo decididamente por pista primero y camino después hasta el mirador de San Blas en la parte alta de Nechite. La parte final discurre por el sendero GR-7 pasando por Nechite y el bello barranco del mismo nombre, antes de llegar finalmente de nuevo a Mairena atravesando sus encantadoras calles.























TOTAL	PARCIAL	CROQUIS	DESCRIPCIÓN
00,00	00,00		<b>Inicio, punto recepción:</b> Dejándolo a nuestra espalda tomamos a la izquierda por empinada calle Ciprés siempre en ascenso obviando pequeñas bocacalles.
00,09	00,09		<b>Giro:</b> La calle hace un giro al llegar a una barandilla de madera junto a un bar que queda a la derecha, lo tomamos hacia la derecha e inmediatamente volvemos a girar a la izquierda por la muy empinada calle Zacatín.
00,17	00,08		<b>Giro:</b> Tras dejar varias pequeñas calles a izquierda y derecha llegamos al final de la empinada calle y tomamos a la derecha por calle Iglesia continuando siempre al frente.
00,28	00,11		<b>Giro:</b> Al llegar a un pequeño ensanche seguimos por la izquierda, dejando a continuación a nuestra izquierda urbanización de viviendas más modernas.
00,40	00,12		<b>Carretera:</b> Alcanzamos la carretera a Laroles que tomaremos a la izquierda, cuenta con ancho paseo lateral más cómodo y seguro para pedalear este trozo de carretera.
00,85	00,45		<b>Cruce:</b> Tomamos la carretera hacia Júbar a la izquierda.
01,04	00,19		<b>Desvío:</b> Abandonamos la carretera por ancha pista a la izquierda.
01,15	00,11		<b>Cruce:</b> Tomamos pista a la derecha.
01,24	00,09		<b>Cruce:</b> Giramos a la izquierda siguiendo sendero GR-7 y dejando a la derecha una cadena en la pista.
01,53	00,29		<b>Fuente:</b> Dejamos a la izquierda una fuente y unas mesas, continuando al frente en curva cerrada.




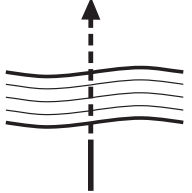
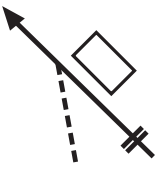


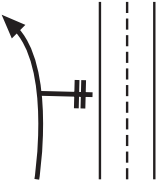


01,65	00,12		<b>Júbar:</b> Tras dejar a la izquierda un lavadero llegamos a la plaza de este pequeño pueblo. Contamos con una fuente en este punto. Continuamos al frente por la calle Real en dirección a la iglesia
01,83	00,18		<b>Iglesia, cruce:</b> Llegamos a la iglesia y tomamos pista de tierra a la izquierda, dejando al frente otro ramal asfaltado que rodea la iglesia.
01,98	00,15		<b>Cruce:</b> Continuamos al frente dejando ramal a la izquierda.
02,78	00,80		<b>Cruce:</b> Tras superar vado encontramos un desvío, seguimos al frente dejando un camino secundario a la derecha.
03,24	00,46		<b>Cruce:</b> Seguimos al frente dejando a la izquierda otro ascendente.
04,11	00,87		<b>Cruces:</b> Dejamos dos ramales a derecha e izquierda continuando al frente.
04,36	00,25		<b>Sendero:</b> Abandonamos pista para tomar sendero a la derecha.
04,51	00,15		<b>Cruce:</b> Nuestro sendero atraviesa pequeño camino en diagonal, siguiendo el sendero.
05,31	00,80		<b>Barranco, puente:</b> Alcanzamos el río Laroles que cruzamos por un pequeño puente.
06,47	01,16		<b>Cortijo:</b> Llegamos a un cortijo que queda a la izquierda y acaba el sendero convirtiéndose en pista, seguimos al frente.

06,73	00,26		<b>Cruce y pueblo:</b> Llegamos a un cruce que tomamos a la derecha para llegar enseguida a la carretera que tomamos a la izquierda entrando en Laroles.
07,41	00,68		<b>Cruce:</b> Alcanzamos la carretera de la Ragua y la tomamos a la izquierda subiendo. <b>Possible conexión con RUTA 2 a partir del P.K.-60,69</b> <b>Possible conexión con RUTA 3 a partir del P.K.-22,60</b>
09,68	02,27		<b>Cruce:</b> Abandonamos la carretera por la derecha tomando la pista asfaltada que recorre el barranco de Bayárcal.
11,40	01,72		<b>Desvío:</b> Abandonamos la pista asfaltada para tomar pista de tierra con cancela a la izquierda que sube. Por el lateral derecho se supera fácilmente.
12,00	00,60		<b>Cruce:</b> Dejamos ramal a la derecha.
12,50	00,50		<b>Cruce:</b> Dejamos ramal a la derecha.
13,60	01,10		<b>Cruce:</b> Dejamos a la izquierda un ramal que lleva a una caseta de vigilancia forestal.
13,78	00,18		<b>Carretera:</b> La pista desemboca a la carretera del puerto de la Ragua, la tomamos a la izquierda en bajada un corto trecho.
13,97	00,19		<b>Desvío:</b> Abandonamos la carretera tomando una pista a la derecha, enseguida obviamos un ramal a la derecha continuando por nuestra izquierda.
14,50	00,53		<b>Cruce:</b> Seguimos al frente obviando ramal a la derecha.

14,67	00,17		<b>Cruce:</b> Otro ramal a la izquierda, seguimos al frente.
14,90	00,23		<b>Cruce:</b> Otros dos ramales salen a nuestra izquierda que se unen al poco, nosotros al frente.
15,20	00,30		<b>Giro:</b> Llegamos a un cruce donde giraremos a la derecha cambiando de rumbo.
16,13	00,93		<b>Cruces:</b> Dejamos ramales a derecha e izquierda y continuamos al frente.
16,50	00,37		<b>Cruce:</b> Al frente.
16,70	00,20		<b>Desvío:</b> En una curva cerrada alcanzamos una pista que seguimos a la izquierda.
19,73	03,03		<b>Desvío:</b> En nueva curva cerrada a la derecha seguimos al frente dejando la curva a la derecha.
20,93	01,20		<b>Río Laroles , área recreativa:</b> Alcanzamos el río Laroles que cruzamos por puente y dejamos área recreativa a la derecha.
21,33	00,40		<b>Cruce:</b> Dejamos ramal a la izquierda descendente, seguimos al frente.
23,28	01,95		<b>Fuente:</b> Queda a la derecha junto a la pista.

23,83	00,55		<b>Cruce:</b> Continuamos al frente dejando ramal a la izquierda y poco después otro a la derecha.
25,68	01,85		<b>Cruce:</b> Al frente.
27,38	01,70		<b>Cruce:</b> Dejamos a la derecha camino de acceso a casa y seguimos al frente.
27,78	00,40		<b>Cruce:</b> Al frente.
28,61	00,83		<b>Cruce:</b> Al frente.
32,78	04,17		<b>Cruce:</b> Dejamos pista a la izquierda que baja, seguimos al frente.
35,28	02,50		<b>Cruce:</b> Seguimos por la izquierda.
36,13	00,85		<b>Desvío:</b> Junto al paraje del Peñón de la Loma abandonamos la pista principal por la que circulamos para tomar a la izquierda en bajada.
			Possible conexión con RUTA 1 a partir del P.K.-23,50
37,58	01,45		<b>Cruce:</b> Dejamos camino a la izquierda en curva cerrada a la derecha.
38,56	00,98		<b>Cruce:</b> Dejamos una entrada a la derecha continuando al frente.

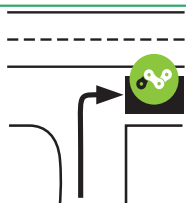
39,28	00,72		<b>Cruce:</b> Llegamos a curva cerrada donde seguiremos por la derecha.
41,33	02,05		<b>Cruce:</b> Dejamos pequeño ramal a la derecha.
41,44	00,11		<b>Cruce:</b> Al frente.
43,06	01,62		<b>Cruce:</b> Llegamos a pista con curva cerrada que seguiremos por la derecha.
43,70	00,64		<b>Cruce:</b> Al frente.
44,43	00,73		<b>Cruce:</b> Dejamos camino a la derecha marcado como PR.
45,13	00,70		<b>Cruce:</b> Dejamos pequeño camino a la derecha.
45,23	00,10		<b>Desvío:</b> Abandonamos la pista que traemos tomando pequeño camino a la izquierda.
46,88	01,65		<b>Desvío:</b> Dejamos ramal a la izquierda y seguimos por la derecha.
47,13	00,25		<b>Cruce:</b> Dejamos camino a la izquierda.

48,23	01,10		<b>Cruce:</b> Alcanzamos un camino que tomamos a la derecha a 90°.
48,31	00,08		<b>Nechite:</b> Alcanzamos las primeras casas de Nechite, comienza hormigón.
48,38	00,07		<b>Mirador, desvío:</b> Llegamos al mirador de San Blas dejando una balsa de agua a la izquierda. Giramos a la izquierda para tomar pequeño camino de tierra que sale al fondo.
49,22	00,84		<b>Barranco, vadeo:</b> El pequeño camino acaba convirtiéndose en sendero y llega al fondo del barranco del río Nechite, a partir de aquí queda un duro tramo de ascenso donde a veces será necesario portear la bici.
50,96	01,74		<b>Camino:</b> El sendero desemboca en un camino que tomamos a la izquierda. Dejando a la derecha una construcción.
51,11	00,15		<b>Cruce:</b> Llegamos a una pista que tomamos a la derecha.
51,41	00,30		<b>Bifurcación:</b> La pista se divide y nosotros tomamos la de la izquierda en bajada.
52,11	00,70		<b>Cruce:</b> Seguimos por la izquierda obviando ramal que baja a la cercana carretera.
52,56	00,45		<b>Mairena:</b> Llegamos a Mairena y cogemos la calle de la izquierda.
52,76	00,20		<b>Iglesia:</b> Siguiendo la calle al frente llegamos junto a la iglesia, aquí giramos a la derecha para tomar a la izquierda antes de la calle Laurel y siguiéndola nos lleva a un bonito patio con flores, poco más adelante giraremos a la derecha todo en bajada, ya por itinerario conocido del inicio de la ruta.



52,99

00,23



**Punto de recepción:** Siguiendo la calle descendente en el sentido contrario al de inicio de la ruta, llegamos a la puerta del punto de recepción del centro.