


6
RUTA
El Chullo
DISTANCIA
6,43 km.
DIFICULTAD

TIPO DE RUTA
 Circular

DESNIVEL ACUMULADO (+)
 104 m.

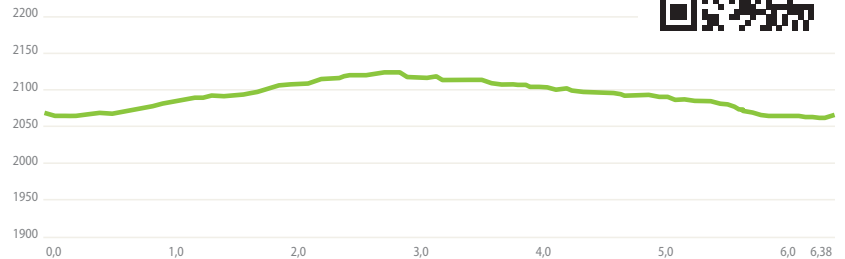
TIEMPO ESTIMADO
 0 h. 35 m.

TERRENO

 Pista 5,37 km. **84%**

 Sendero 1,06 km. **16%**
CICLABILIDAD
 100%

NIVEL FÍSICO
 Bajo

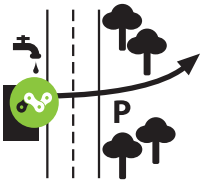

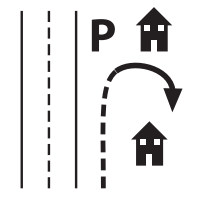
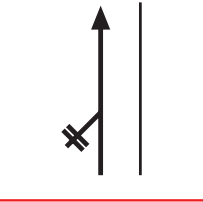

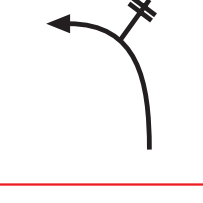
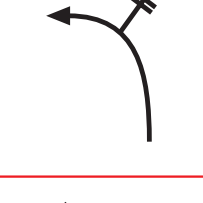
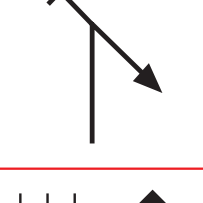

NIVEL TÉCNICO
 Bajo

PUNTO DE INICIO
Pilar de las Yeguas
LUGARES DE INTERÉS

Cuerda del Chullo.

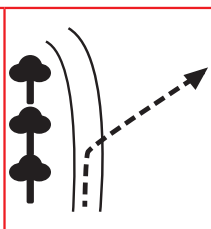

DESCRIPCIÓN Parte desde el punto de inicio del Pilar de Las Yeguas en las proximidades del puerto de La Ragua. Atravesando la carretera que sube desde Laroles, enseguida alcanza un bello y cómodo sendero que nos deposita en la explanada del propio puerto, desde donde tomaremos la pista esquí de fondo de Bayárcal que en un cómodo recorrido trazando una zetas nos deposita de nuevo en la explanada del puerto recorriendo en sentido inverso el sendero del inicio de la ruta.

Esta ruta es fácilmente combinable con la número 7, que recorre la otra de las pistas de esquí de fondo de la pequeña estación situada en el puerto, pudiendo enlazarla en el P.K.-0,53, convirtiendo el enlace en un recorrido más completo de baja dificultad.



TOTAL	PARCIAL	CROQUIS	DESCRIPCIÓN
00,00	00,00		Salida: Desde el Pilar de las Yeguas cruzamos perpendicularmente la carretera de la Ragua y giramos levemente a la izquierda cruzando prado herboso en dirección a masa de pinos que aparece al frente.
00,12	00,12		Sendero: Tras atravesar prado en diagonal alcanzamos sendero donde comienzan de nuevo los pinos, lo seguimos hacia la izquierda.
00,53	00,41		Explanada parking: Tras dejar a nuestra derecha cabaña de piedra del punto de información, desembocamos a la explanada del parking de la estación de fondo. Giramos a la derecha tomando pista.
00,82	00,29		Cruce: Dejamos ramal a la izquierda continuando al frente por la pista. Paralela a la nuestra discurre otra secundaria más abajo.
01,99	01,17		Desvío: Abandonamos la pista que llevamos tomando ramal a la izquierda en subida.
02,89	00,90		Cruce: Dejamos ramal secundario que va al cortafuegos hacia la derecha, nosotros seguimos por la izquierda.
03,79	00,90		Cruce: Dejamos ramal secundario que va al cortafuegos hacia la derecha, nosotros seguimos por la izquierda.
05,65	01,86		Cruce: Alcanzamos de nuevo la pista del inicio, debiendo tomarla a la derecha.
05,90	00,25		Explanada parking: Hemos llegado de nuevo a la explanada del puerto de la Ragua, tomamos el sendero a la izquierda por el que accedimos aquí al inicio de la ruta.

Possible conexión con RUTA 7 a partir del P.K.-00,53

06,31	00,41		Prado: Abandonamos el sendero por la derecha para atravesar prado en diagonal buscando la carretera.
06,43	00,12		Carretera: Alcanzamos la carretera y al otro lado el Pilar de las Yeguas.